


# XOCHIQUETZAL



EDICIÓN No. 24

JULIO 2021

## La Sierra Gorda

Una reserva natural llena  
de paisajes exuberantes



*Voz y*



# *Testimonio*

PERIODISMO E INVESTIGACION

**SÍGUENOS EN TODAS NUESTRAS REDES SOCIALES**



**VOZ Y TESTIMONIO OFICIAL**



# C O N T E N I D O

JULIO DE 2021

AÑO II NÚMERO 24 REVISTA DE CONTENIDO TURÍSTICO Y CULTURAL


## 2 | La Sierra Gorda

En la zona norte del estado de Querétaro se encuentra una de las mayores reservas naturales de nuestro país, siendo la séptima reserva en tamaño en México y la más diversa en ecosistemas y esto fue logrado el 19 de mayo de 1997 por un grupo de ...



## 13 | Misión de Tilaco

A lo largo de distintas publicaciones de esta revista, hemos dado cuenta de las 5 misiones que se tienen en la Sierra Gorda Queretana, en donde ya les comentamos parte de la historia de la conquista de esta zona del estado, y que ...



## 6 | El Jaguar

Uno de los animales que por siglos ha cautivado al mundo y en especial a las culturas prehispánicas de este lado del mundo y que fue parte importante de la cosmovisión de estos pueblos, fue el jaguar (*Felis onca*)...



## 16 | RÍO AYUTLA

Ubicado en la delegación municipal de Concá, en el municipio de Arroyo Seco, se encuentra uno de los ríos más hermosos que tiene el estado de Querétaro, nos referimos al río Ayutla, que es uno de los afluentes ...



## 8 | Fundación de Tenochtitlan

Aunque parece mucho, es apenas un abrir y cerrar de ojos en la vasta historia de nuestros ancestros prehispánicos, 694 años de la fundación del último imperio del orgullo de nuestras raíces, fue celebrado en este año...







# La Si Gor

Una res  
de pa

**E**n la zona norte del estado de Querétaro se encuentra una de las mayores reservas naturales de nuestro país, siendo la séptima reserva en tamaño en México y la más diversa en ecosistemas y esto fue logrado el 19 de mayo de 1997 por un grupo de ecologistas que mantienen lo más intacto posible, luchando contra los depredadores humanos que son los que más afectan estos entornos.

La Reserva de la Biosfera Sierra Gorda, está localizada en lo que podríamos denominar como el corazón de México, y ocupa la tercera parte del estado de Querétaro.

Desafortunadamente, dentro de este espacio viven varias especies en peligro de extinción, como el jaguar, los guacamayos verdes y la mariposa Humboldt.

El decreto presidencial que dio origen a la reserva, se publicó, como ya dijimos, el 19 de mayo de 1997, con el fin de proteger la excepcional riqueza de especies y ecosistemas que posee, y se encuentra bajo manejo de la Comisión Nacional de Áreas Naturales Protegidas.

La reserva fusiona su riqueza cultural que es parte de la zona





# erra rda

## serva natural llena paisajes exuberantes

huasteca del país, con la flora, fauna, su clima y las misiones franciscanas declaradas Patrimonio de la Humanidad por la UNESCO y su riqueza natural, se cataloga como la principal biosfera del centro de México.

### Ubicación

La reserva está ubicada en el norte del estado de Querétaro, entre los paralelos 20° 50' y 21° 45' de latitud Norte y los meridianos 98°50' y 100°10' de longitud Oeste, y cuenta con una extensión de 383 mil 567 hectáreas, que representan el 32% del territorio del estado. Nombrados Patrimonio Mundial Cultural por la UNESCO en año 2003 las 5 misiones franciscanas del siglo XVIII están situadas en el entorno de la belleza natural de la Reserva de la Biosfera, reconocida por UNESCO-Hombre y Biosfera en 2001.

Posee 11 zonas núcleo que abarcan una extensión de 24 mil 803 has., y una zona de amortiguamiento que cubre una superficie de 358 mil 764 hectáreas.

La componen los municipios de Jalpan de Serra, Arroyo Seco, Landa de Matamoros, así como el 88.03% de Pinal de Amoles y el 69.7% del municipio de Peñamiller.

En esta reserva se encuentran establecidas 638 localidades con una población cercana a los 100 mil habitantes.







#### Características

Una de las más importantes características biológicas de la Sierra Gorda es su eco diversidad, lo que la hace única por el gran número de ecosistemas que presenta.

La Reserva de la Sierra Gorda, ocupa el primer lugar entre las áreas protegidas de México, en lo que se refiere a eco diversidad, ya que su posición geográfica la beneficia con la confluencia de las bioregiones neártica y neotropical.

Otro hecho importante es su gran complejidad fisiográfica y por sus diversas altitudes que van desde los 300 metros sobre el nivel del mar, en el cañón del río Santa María, hasta los 3,100 msnm en el cerro de La Pingüica.

Otra característica importante es su heterogénea precipitación pluvial que varía de los 350 a los 2000 mm, lo que ayuda a propiciar numerosas variaciones climáticas.

Estos diferentes patrones de precipitaciones pluviales son estimulados por las cordilleras que componen la Sierra Gorda, las cuales provocan las llamadas sombras orográficas o de lluvia.

Hidrológicamente pertenece a la cuenca del río Pánuco, a través de corrientes como las de los ríos Santa María y Moctezuma, que a su vez se alimentan de los afluentes de los ríos Escanela, Tancuilín, Ex-toraz, Ayutla y Concá.

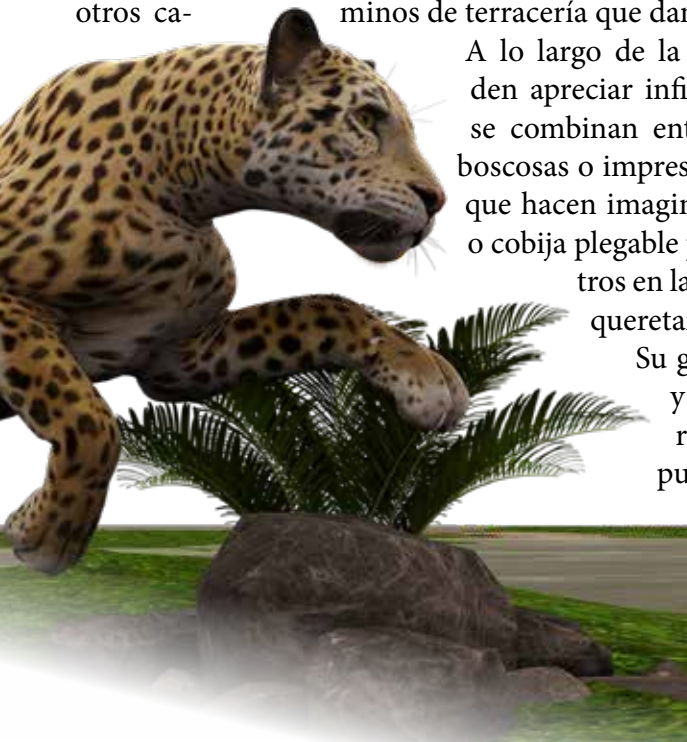
Existen solo 2 vías de acceso bien establecidas para entrar a la Reserva y ambas son carreteras asfaltadas: la Carretera Federal 120 San Juan del Río – Querétaro – Xilitla – San Luis Potosí, que comunica a la Sierra Gorda con







el resto del estado de Querétaro, con el centro del país y con la Huasteca Potosina; y la Carretera Federal 69, que comunica con el centro del estado de San Luis Potosí y es el camino que lleva hacia la ciudad de Río Verde, San Luis Potosí, y de ahí hacia el norte del país. Existen, además, otros caminos de terracería que dan acceso a la Reserva.



A lo largo de la Sierra Gorda se pueden apreciar infinidad de paisajes que se combinan entre exuberantes zonas boscosas o impresionantes cerros áridos que hacen imaginar una gran alfombra o cobija plegable por cientos de kilómetros en la zona del semidesierto queretano.

Su gente es amable, alegre y muy hospitalaria, característica propia del pueblo huasteco en toda esta zona, no sólo del estado de Querétaro, sino del país en su conjunto.

Cuando has conocido a su gente, pueden pasar muchísimos años y te la

vuelves a encontrar y te trata como si nunca hubieras dejado de convivir con ellos en todo momento.

En la zona de Pinal de Amoles podemos apreciar la denominada Puerta del Cielo, en el que la ilusión óptica, te hace ver que en realidad estás llegando al mismo cielo en el que podrás encontrar la gloria eterna.

Existen también diversos atractivos como ríos, cascada, zonas arqueológicas, árboles milenarios y muchísimas otras aventuras de las que no te puedes perder si lo que buscas es un fin de semana lleno de aventuras, esparcimiento, descanso y un irremediable encuentro con la naturaleza que te dejará los pulmones llenos de oxígeno y de energía renovada para seguir tu vida nuevamente.





# El Jaguar

## En las culturas prehispánicas

Uno de los animales que por siglos ha cautivado al mundo y en especial a las culturas prehispánicas de este lado del mundo y que fue parte importante de la cosmovisión de estos pueblos, fue el jaguar (*Felis onca*).

Uno de los ejemplos más claros fue la cultura Olmeca, quienes representaban hombres con rasgos de felino, por ejemplo, le rindieron un culto especial al jaguar, del que dan cuenta las esculturas de los hombres jaguar, que combinan los atributos físicos de ambos seres (“El icono felino en México fauces, garras y uñas”.

Pasaron los siglos y una nueva cultura dio muestra de la importancia de este animal para otro de los pueblos más destacados de nuestros antepasados.

Fueron los Teotihuacanos quienes representaron el poderío de este animal que lo representaban con atributos de otros animales, como aves y serpientes.

El común denominador es que el Jaguar simbolizaba la

noche y era el nahual por excelencia de los hombres más importantes (como el gobernante o los sacerdotes).

También se le vinculó con los hechiceros y de los propios dioses como Tezcatlipoca, cuya relación con este Dios fue estrecha, ya que en los mitos de la creación este fue el primer Sol, que al ser desplazado por Quetzalcóatl, se convirtió en jaguar.

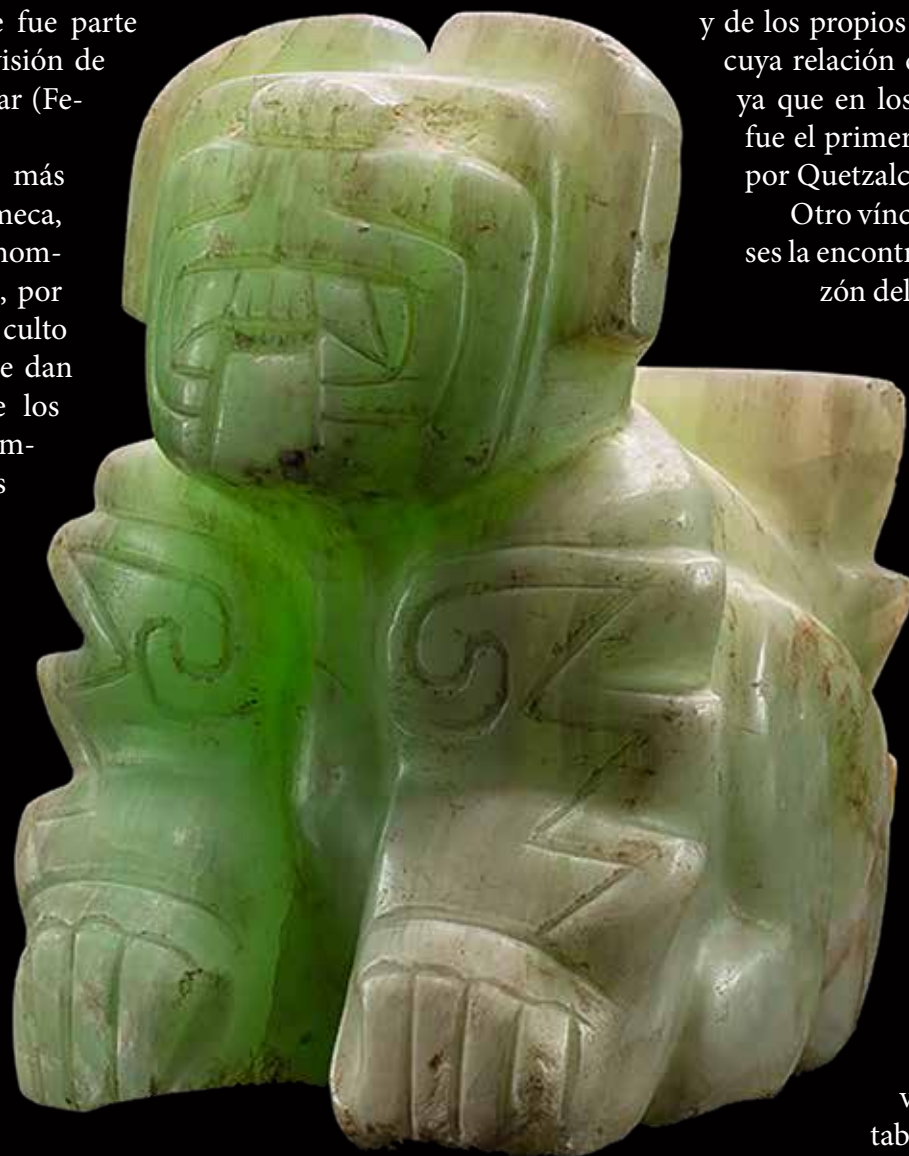
Otro vínculo entre el felino y los dioses la encontramos en Tepeyótl (Corazón del monte), deidad que es una advocación de Tezcatlipoca y se representa como un jaguar.

Este era el compañero del águila por eso, en el Posclásico tardío, a los guerreros valientes se les llamaba cuauhtli-océlotl (águila-jaguar).

También hay que destacar que el puma estaba estrechamente relacionado con el jaguar y es el felino más representado en las ofrendas del Templo Mayor de Tenochtitlan.

Más adelante en lo que se refiere a la cosmovisión mexicana, el jaguar estaba divinizado y se le asignaba un papel muy importante ya que

su naturaleza de cazador nocturno y su piel manchada, se lo asociaba con la noche y, en especial, con





las estrellas.

Según la “Leyenda de los soles” de los mexicas, el jaguar como verdugo de nuestra especie, fue quien se encargó de finiquitar a la primera humanidad durante la era de Nahuí-Ocelotl (cuatro jaguar), cuando Tezcatlipoca tomó la forma de este felino para completar la misión (“Leyenda de los soles” manuscrito anónimo de 1556, traducción de Primo Feliciano Velázquez).

Más adelante, durante la caída de Tolan (Tula), mientras Quetzalcóatl y Tezcatlipoca jugaban a la pelota, este último se convirtió en jaguar (tal como lo hizo al acabar con la primera humanidad) y logró que los toltecas, en su huida, cayeran a un barranco y se ahogaran (“Historia eclesiástica Indiana”, de Fray Gerónimo de Mendieta).

Como podemos ver, ambos casos colocan al jaguar como un verdugo de la humanidad, según esta leyenda, todo parece indicar que nuestra era no será la excepción pues según esta leyenda mexica de los soles-, terminará un día llamado “Nahuí-Olin” (cuatro movimientos), por movimientos de tierra, es decir, por terremotos y ¿quién crees que es el dios de los terremotos? ¡El jaguar, claro!, a quienes los nahuas llaman Tepeyotl, Corazón del monte.

De acuerdo a esto, este poderoso felino poseído por la esencia de este dios, tiene una misión única en la tierra, y esa es la de exterminar a la humanidad.

Pero la tarea del jaguar no se limita únicamente a interactuar de forma violenta con la humanidad sino que -en códices como el Borgia-, se lo representa con ojos nocturnos que evocan a las estrellas.

En este códice, las manchas de su piel representan al cielo estrellado, lo que indica que es en la oscuridad donde mayor poder ejerce, lo mismo que su dios tutelar Tezcatlipoca, a quien Bernardino de Sahagún describe como:

“El jaguar también tiene un íntimo vínculo con la luna, pues en la leyenda de la creación del sol y la luna en Teotihuacan, es también un jaguar quien se arroja a la hoguera siguiendo al sol”.

Para los mexicas, la tierra es representada por la diosa Tlaltecuhltli, a quién se le puede apreciar con el símbolo del poder del jaguar:

sus garras.

También se tiene como cierto que el ejército mexica tenía una orden de los ocelopilli (noble jaguar o guerrero jaguar), que eran parte de los soldados de élite y que debían demostrar la fortaleza y valentía de este animal en el campo de batalla.

Entre los mayas, el jaguar también fue un animal muy importante, relacionado con la hechicería.

Un ejemplo de esto son los Chilam Balam, o “chilames”, que eran los brujos especializados en profetizar el futuro, como los de Maní, Tizimín, Chumayel, Kahua, Ixil, Tekax, Nah y Tusik, siendo el más conocido el Chilam Balam de Chumayel.

También en el Popol-Vuh, los cuatro primeros hombres de la creación tienen un aspecto felino que es revelado por su nombre y son:

Balam-Quitze (Jaguar de fuego)

Balam-Acab (Jaguar de tierra)

Mahucutah (Jaguar de la luna)

Iqui-Balam (Jaguar de aire).

De ellos, según la cosmovisión maya, desciende el resto de la humanidad.

Estas leyendas nos muestran al jaguar como un ícono del poder tanto físico como sobrenatural en el campo de batalla y también en el aspecto mágico.

Lo que nos decía que aquellos hombres y mujeres que pertenecían al linaje de los jaguares tenían alguna de sus cualidades y eso elevaba su estatus a un nivel de respeto muy por encima del resto de los guerreros o hechiceros.

Si Tezcatlipoca supiera que los jaguares hoy en día se encuentran en peligro de extinción, seguramente ya estaría planeando el fin de nuestra humanidad también... ¿O ya lo sabe y estamos en camino?





# 696 aniversario

# Fundación de Tenochtitlan

**A**unque parece mucho, es apenas un abrir y cerrar de ojos en la vasta historia de nuestros ancestros prehispánicos, 694 años de la fundación del último imperio del orgullo de nuestras raíces, fue celebrado en este año.

La basta historia del pueblo mexicano se remonta a miles de años atrás, pero pareciera que les hacía mucha mella a los conquistadores que trataron a toda costa de abolir no sólo nuestra raza, sino sus orígenes y su cultura, por ellos es que ha costado tanto trabajo tratar de rescatarla.

El último gran imperio que existió en nuestra tierra, fue el de los Mexicas, que se extendía por gran parte de lo que hoy es el territorio nacional, en donde se desarrolló una vasta cultura de la que los españoles se quedaron impresionados a su llegada.

El Imperio Mexica tenía su capital en lo que fue la gran Tenochtitlán, un lugar en el centro del gran lago de Texcoco, en el que a decir de los propios invasores, no tenía parangón en el mundo, ni siquiera la gran capital veneciana en Italia con sus callejuelas que era necesario recorrer con canoas y pequeñas barcasas.

Para construir esa gran ciudad, se requirió de gran ingenio por parte

de los mexicas, puesto que el suelo del islote hacía que se hundiese cualquier construcción.

Para ello, idearon un sistema de cimentación por el que colocaban estacas de cinco metros de altura y diez centímetros de diámetro en el espacio en el que el edificio sería construido.

Las estacas quedaban cubiertas en su totalidad, menos una parte que era envuelta con una mezcla de tezontle. Las estacas clavadas llegaban a un suelo más estable y fijo, de modo que conseguían dotar de estabilidad a la base de los edificios.

Uno de los textos más fieles que describen la visión de los españoles sobre lo que fue la gran Tenochtitlan, es el de Bernal Díaz del Castillo en su libro de memorias, Historia verdadera de la conquista de Nueva España.

En particular a lo que se refiere al osado ascenso al volcán Popocatepetl de Diego de Ordaz, uno de los capitanes del ejército de Hernán Cortés en busca de material para hacer pólvora.

En su crónica, Bernal contó que “un capitán de los nuestros que se decía Diego de Ordaz, le tomo codicia de ir a ver qué cosa era y demandó licencia a nuestro general para subir a ella y se lo permitió y aun











de hecho, se lo mandó, y llevó consigo dos de nuestros soldados y ciertos indios principales de Guaxocingo.”

Era una ciudad lacustre, la Venecia del Nuevo Mundo ubicada en medio de un gran lago de más de 2.000 km<sup>2</sup>, en la que solo se podía acceder por tres calzadas y que debía ser abastecida desde el exterior.

Sobre las tierras circundantes, se practicaba la agricultura que era productiva y permitía altos índices de población de la zona.

“(El escritor y colonizador español) Fernández de Oviedo la describió como una ciudad palaciega, edificada en medio del lago Texcoco, con casas principales, porque todos los vasos de Moctezuma so-

lían tener residencia en la capital, donde vivían una parte del año”.

“Era una urbe refinada, con baños públicos, con una treintena de palacios que albergaban finas cerámicas y elegantes enseres textiles”, añade el historiador español.

Según describen los cronistas españoles, el palacio de Moctezuma, incluyendo sus jardines, ocupaba dos hectáreas y media, según era más extenso que muchos alcázares españoles.

“El ejemplo más claro del alto grado de desarrollo de su in-

geniería, es

sin duda el

acueduc-

to que

abastecía

la ciudad,

el de



Chapultepec, que traía el preciado líquido desde un extremo del lago Texcoco y poseía dos complejas canalizaciones, una siempre en activo mientras se limpiaba la otra. Todo ello demuestra los grandes conocimientos en ingeniería hidráulica que llegó a alcanzar esta civilización”.

Se estimaba que la ciudad “no poseía menos de 200.000 habitantes...,”

eso equivale a decir que era una de las ciudades más pobladas del planeta, de bastante mayor tamaño que Roma, París o Sevilla y justo por detrás de Pekín,





Constantinopla o Bagdad”.

“Para alimentar a una población como esa se requerían al menos 4.000 cargadores diarios, lo que implicaba un trasiego constante de personas y un amplísimo mercado”, comenta el doctor en Historia Andrés Lira González a BBC Mundo en una entrevista realizada sobre este tema.

Respecto a la fundación en particular, la escasez de datos ha alimentado todo tipo de mitos en torno a su construcción.

Esteban Mira dice que, contrariamente al mito de la peregrinación, “hoy sabemos que su fundación en medio del



# TITLAN



plazas. Pero no hay que olvidar que era muy diferente a cualquier ciudad europea”, dice el historiador español.

Este último gran imperio se caracterizó por su desarrollo cultural que era elevado y complejo, así como su organización social. Políticamente llegaron a someter a diversas poblaciones indígenas de quienes exigían cuotas de sacrificios para sus Dioses, que a la larga derivó en su caída, al alejarse con los invasores españoles.

La gran Tenochtitlan, fue una de las más grandes maravillas del mundo, por encima de muchas ciudades europeas de las que se tenía conocimiento hasta ese momento, sus palacios y grandes edificaciones competían con grandes castillos europeos, pero, la codicia de los invasores españoles

provocaron no sólo la caída de este vasto imperio, sino la demolición de esta gran ciudad y toda su belleza arquitectónica y tecnológica.



lago Texcoco, rodeado de ciénagas y juncos, no fue exactamente voluntaria sino obligada porque, siendo una población emigrante, los mexicas habían sido expulsados de casi todos sitios”.

“Fue en esta zona aparentemente inhóspita donde se les permitió establecerse”.

“Tenochtitlan era una ciudad impresionante por sus dimensiones, por sus jardines y por sus espaciosos palacios y







# Misión de Tilaco

## Otro de los anclajes para el sometimiento indígena

**A** lo largo de distintas publicaciones de esta revista, hemos dado cuenta de las 5 misiones que se tienen en la Sierra Gorda Queretana, en donde ya les comentamos parte de la historia de la conquista de esta zona del estado, y que para los invasores españoles les resultó sumamente atractiva sobre todo por su riqueza en distintos minerales que se tenían en la región.

Ya hablamos de las misiones de Jalpan y Tancoyol, pero aún nos falta hablar acerca de las de Landa de Matamoros, Conca y Tancoyol, que es de la que abordaremos en esta oportunidad.

La llegada a esta que es una de la Misiones más alejada de la mancha urbana, es un recorrido lleno de paisajes espectaculares dentro de la escarpada Sierra Queretana.

Es toda una aventura llegar hasta este lugar, ya que si vienes de la capital del país, o la capital queretana, prácticamente recorres todo el estado, pasando por sus distintos climas y ecosistemas que existen en las diferentes regiones.

El clima cálido del sur del estado, el ardiente sol seco del semi-

desierto, la zona boscosa en las alturas de Pinal de Amoles y el clima tropical de la zona serrana en sus distintos puntos.

Para llegar hasta Tilaco, es necesario llegar primero a la Cabecera Municipal de Landa de Matamoros, para continuar el camino hacia Xilitla, para alcanzar la Delegación Municipal de La Lagunita, uno de los pueblos más prósperos económicamente hablando de este municipio serrano.

De ahí tendrás que tomar la desviación directamente hacia Tilaco, que en un principio te llevará por un camino casi plano que contrasta con toda la geografía agreste de la Sierra Gorda Queretana.

Los exuberantes paisajes de la naturaleza serrana, te colmarán la vista de la belleza de los paradisíacos lugares.

Después de un rato, volverás a encontrarte con las serpenteantes curvas que caracterizan a esta zona del estado.

Entre subidas y bajadas, el camino te llevará finalmente a la última parte de este camino que topa directamente con la delegación de Tancoyol, perteneciente al municipio de Landa de Matamoros.

La llegada a este pequeño pueblito te permite transportarte en la







imaginación hacia principios del siglo pasado, o quizás más aún, a los tiempos en los que la civilización apenas alcanzaba a llegar a esta zona del estado.

La edificación de la Misión de Tilaco, no tiene gran diferencia con las otras 4 misiones que conforman este conjunto, el magnífico trabajo de los artistas “escultores” de la época muestra un excelente trabajo del detalle de los elementos de cada una de las fachadas de estos templos franciscanos.

El arte impreso en la fachada contiene infinidad de elementos simbólicos que llevan en segundo lenguaje para que los indios de la región, pudieran aceptar esta imposición de la región con mayor facilidad.

De este arte, nos dejaron el maravilloso legado de su muestra icónica que es lo que más resalta y se puede res-





catar de todos estos templos.

Dentro de estos relieves e íconos de la fachada, están las estatuas de los franciscanos San Pedro y San Pablo, que son el común denominador de todas estas misiones.

Esta misión en particular fue dedicada a San Francisco de Asís y se construyó entre los años de 1754 y 1762 por fray Juan Crespi.

La Misión de Tilaco es una de las mejor conservadas de las distintas misiones, con una ornamentación más sutil y compleja que las otras.

Su fachada se compone de tres particiones horizontales y tres verticales, con el escudo franciscano de brazos prominentes sobre la entrada principal. También se pueden apreciar pequeños ángeles, mazorcas de maíz y una imagen de San Francisco de Asís.

Te invitamos a ver un reportaje al respecto en nuestro canal de Youtube de Voz y Testimonio.





# Río Ayutla en Conca

Ubicado en la delegación municipal de Conca, en el municipio de Arroyo Seco, se encuentra uno de los ríos más hermosos que tiene el estado de Querétaro, nos referimos al río Ayutla, que es uno de los afluentes de agua en el que puedes pasar un inolvidable fin de semana en el corazón de la huasteca queretana.

Por increíble que parezca, en Querétaro existen más de 60 afluentes de agua que cruzan por su territorio, por ejemplo, en el municipio de Arroyo Seco se encuentra una de las afluentes del Río Pánuco, cuya red hidrográfica está constituida por los ríos Santa María, Ayutla y Jalpan, con sus respectivas afluentes.

El Río Santa María entra al territorio municipal por el Oriente desde el Estado desde San Luis Potosí; transcurre por un cañón de 400 m de profundidad y, al llegar a su confluencia con el Río Ayutla, éste cambia de dirección hacia el Noroeste, encañonándose nuevamente y captando más adelante al río Jalpan.

Sobre esta cuenca, se suman los ríos Conca; el cual es afluente del río Santa María Acapulco, además de los ríos Ayutla, Santa





# Ayutla oncá

María de Cocos y una parte del Río Jalpan.

En particular el Río Ayutla, es de agua fría que se desliza sobre la Sierra, a través de sus cerros rocosos, lo que permite generar pozas que hacen posible nadar o incluso bucear en algunas partes.

Es de los pocos ríos en el que se puede hacer esto en la entidad, este caudal está rodeado de sauces lo que permite disfrutar de un magnífico paisaje y disfrutar de una excelente aventura.

Otro de los atractivos naturales que tiene este lugar, es las múltiples huertas de mango que se encuentran también sobre la ribera del río.

En la localidad de Ayutla, en el municipio de Arroyo Seco, existe un lugar en donde venden pescado frito, con una sazón maravillosa en el que puedes disfrutar una deliciosa comida a la orilla del río, que te hace simular que te encuentras en plena costa, gracias al clima y su naturaleza.

Sus puentes colgantes también son un atractivo más para quienes no tienen la oportunidad de utilizarlos a diario.

Sin duda, un magnífico lugar para un buen fin de semana en compañía de tus seres queridos.







Municipio de Cadereyta

# EVITEMOS CONTAGIOS SIGAMOS LAS MEDIDAS DE PREVENCIÓN PARA COVID-19

**Uso de cubreboca**  
**Mantener sana distancia**  
**Uso de gel antibacterial**  
**Lavado de manos**



 @MunicipioDeCadereytaDeMontes  @Municipiodecadereyta

\*Este programa es público, ajeno a cualquier partido político. Queda prohibido el uso para fines distintos a los establecidos en el programa